




- Legende**
-  Stadtgrenze
 -  sonstige Straßen
 -  Kreisstraße
 -  Staatsstraße
 -  Bundesstraße
 -  Bundesautobahn

Kartengrundlage:
eigene Darstellung auf Basis OpenStreetMap-Mitwirkende, CC BY-SA

0 1.000 2.000 m

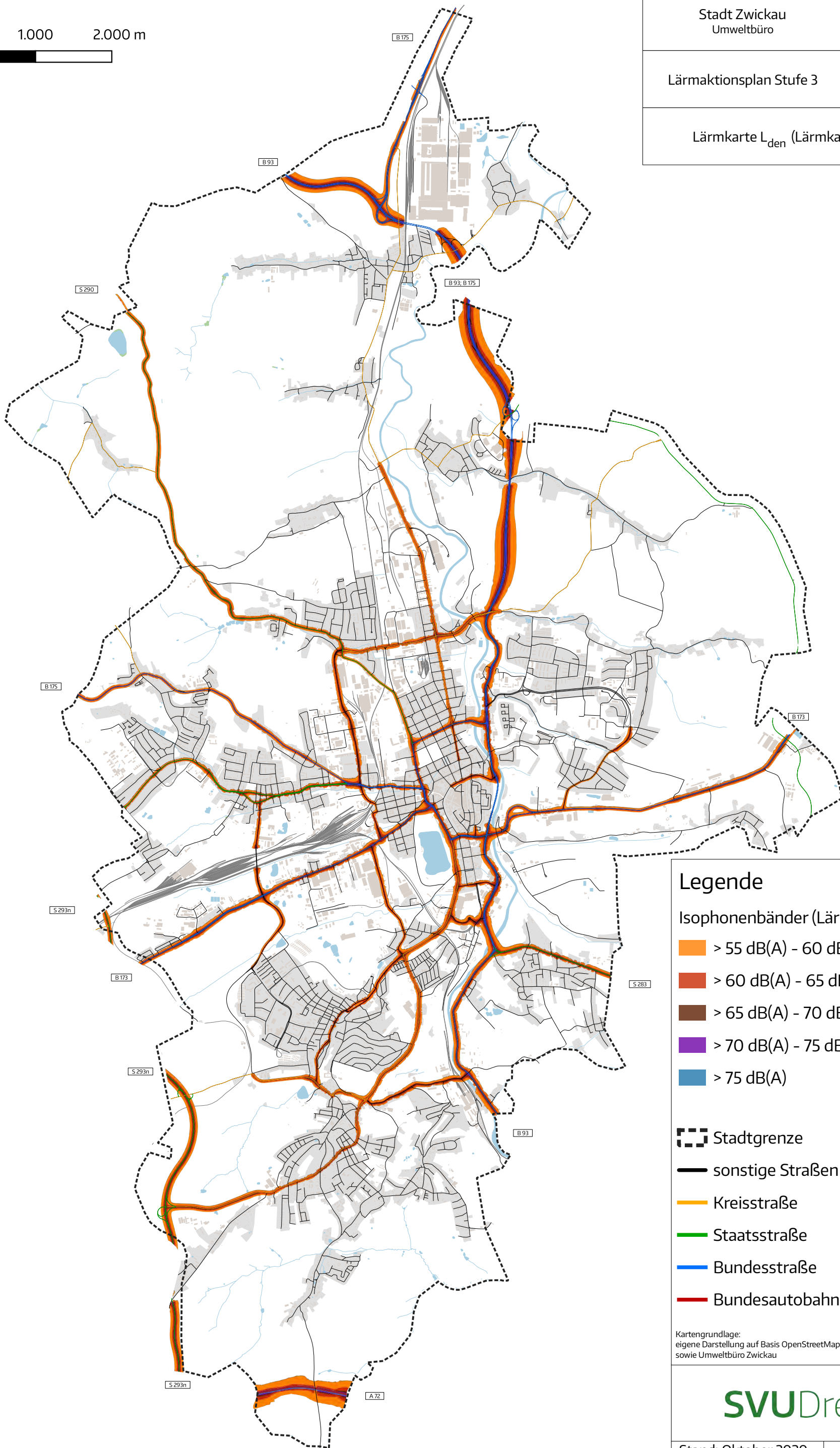


Stadt Zwickau
Umweltbüro








Lärmaktionsplan Stufe 3

Lärmkarte L_{den} (Lärmkartierung 2017)



Legende

Isophonenbänder (Lärmindex L_{den})

-  > 55 dB(A) - 60 dB(A)
-  > 60 dB(A) - 65 dB(A)
-  > 65 dB(A) - 70 dB(A)
-  > 70 dB(A) - 75 dB(A)
-  > 75 dB(A)

-  Stadtgrenze
-  sonstige Straßen
-  Kreisstraße
-  Staatsstraße
-  Bundesstraße
-  Bundesautobahn

Kartengrundlage:
eigene Darstellung auf Basis OpenStreetMap-Mitwirkende, CC BY-SA,
sowie Umweltbüro Zwickau

SVUDresden

Stand: Oktober 2020

Anlage 3.1

2021-03-17T17:44:33.841

0 1.000 2.000 m

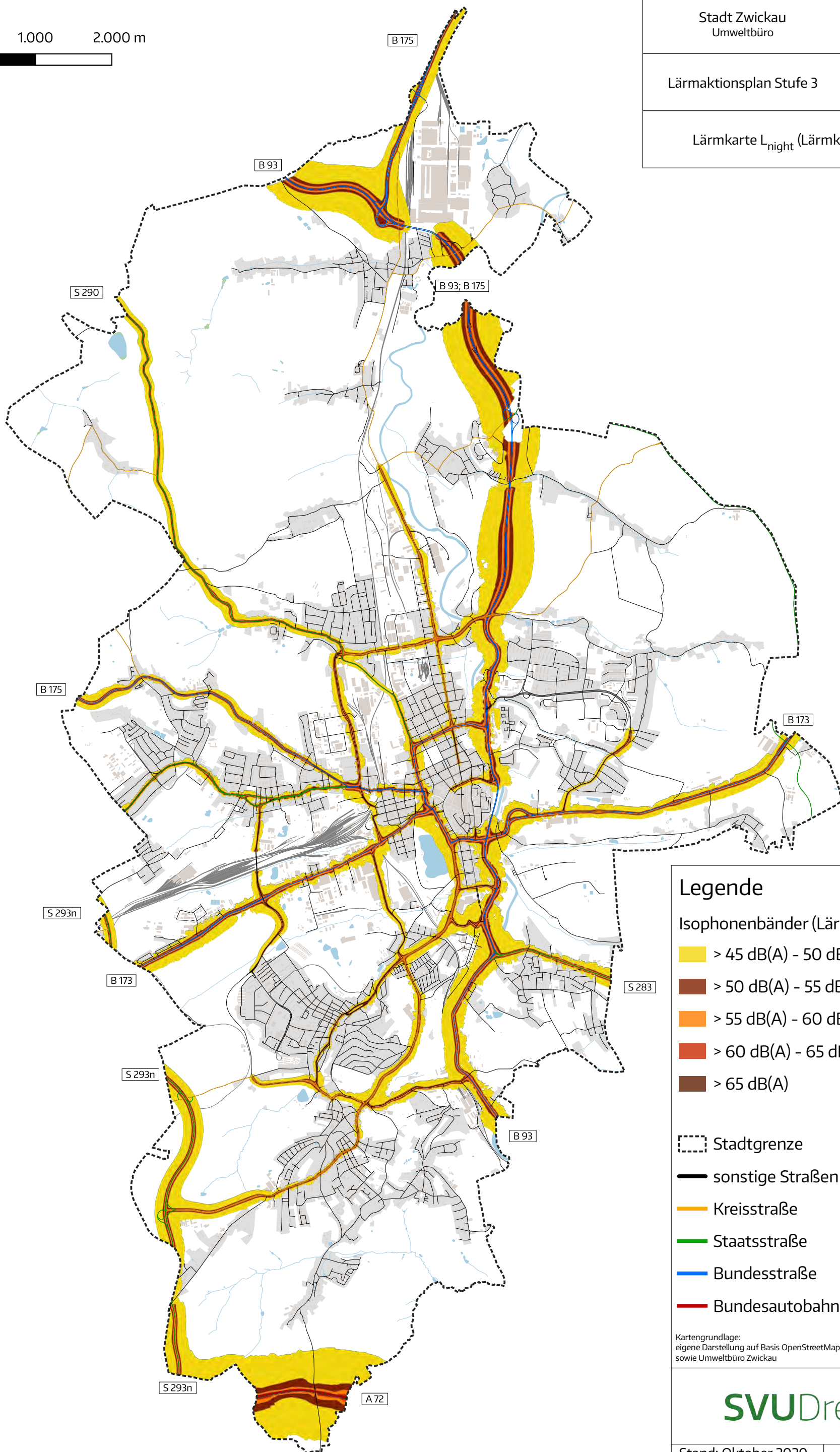


Stadt Zwickau
Umweltbüro



Lärmaktionsplan Stufe 3

Lärmkarte L_{night} (Lärmkartierung 2017)



Legende

Isophonenbänder (Lärmindex L_{night})

- > 45 dB(A) - 50 dB(A)
- > 50 dB(A) - 55 dB(A)
- > 55 dB(A) - 60 dB(A)
- > 60 dB(A) - 65 dB(A)
- > 65 dB(A)

- Stadtgrenze
- sonstige Straßen
- Kreisstraße
- Staatsstraße
- Bundesstraße
- Bundesautobahn

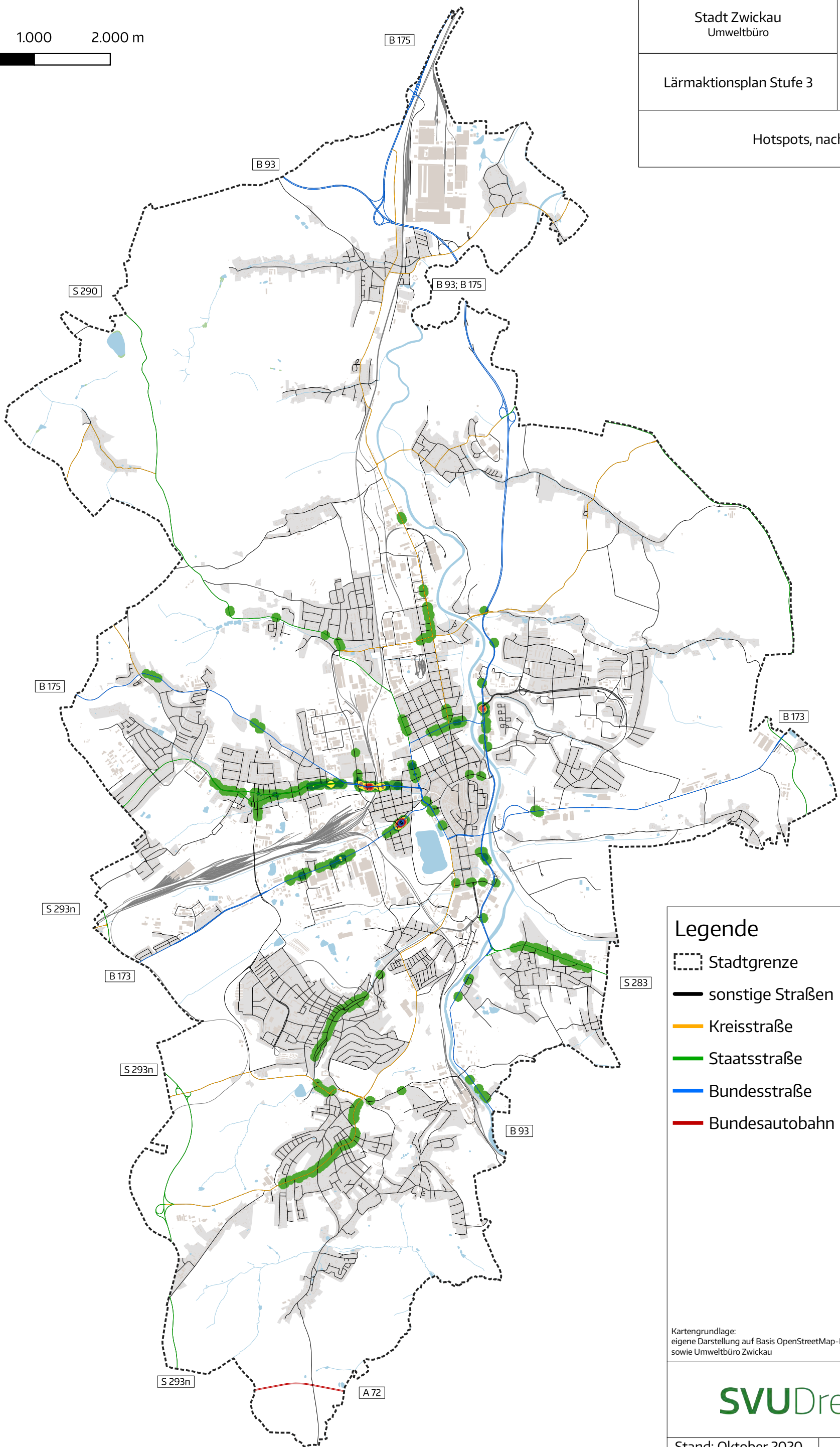
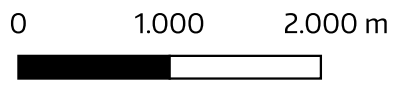
Kartengrundlage:
eigene Darstellung auf Basis OpenStreetMap-Mitwirkende, CC BY-SA,
sowie Umweltbüro Zwickau

SVUDresden

Stand: Oktober 2020

Anlage 3.2

2021-03-17T17:48:46.712



Legende

Stadtgrenze	Betroffene
sonstige Straßen	< 40
Kreisstraße	40 - 80
Staatsstraße	80 - 120
Bundesstraße	120 - 160
Bundesautobahn	160 - 200
	200 - 240
	240 - 280
	280 - 320
	320 - 360
	360 - 400
	> 400

Kartengrundlage:
eigene Darstellung auf Basis OpenStreetMap-Mitwirkende, CC BY-SA,
sowie Umweltbüro Zwickau

0 1.000 2.000 m

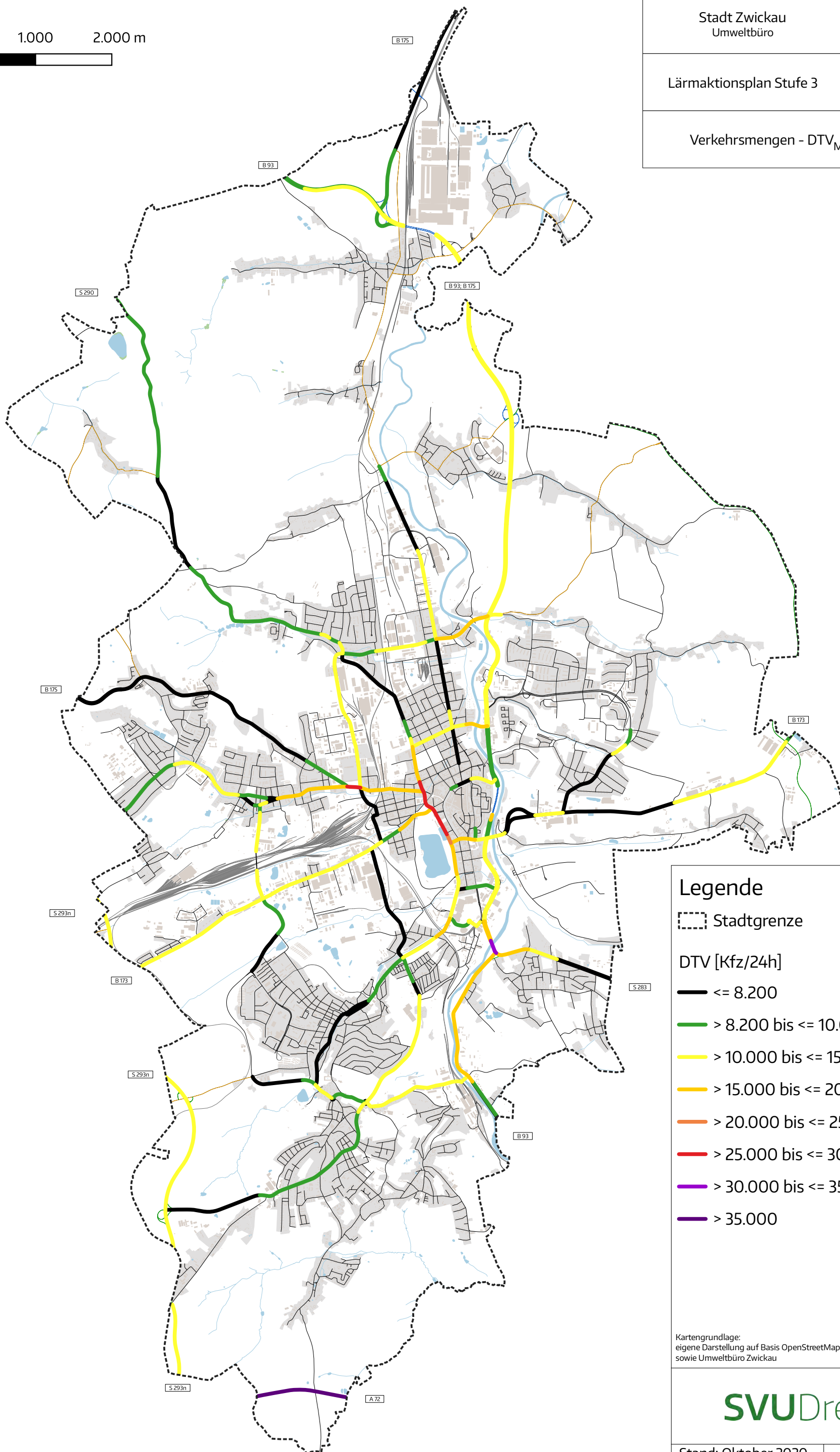


Stadt Zwickau
Umweltbüro



Lärmaktionsplan Stufe 3

Verkehrsmengen - DTV_{Mo-So} [Kfz/24h]



Legende

Stadtgrenze

DTV [Kfz/24h]

≤ 8.200

> 8.200 bis ≤ 10.000

> 10.000 bis ≤ 15.000

> 15.000 bis ≤ 20.000

> 20.000 bis ≤ 25.000

> 25.000 bis ≤ 30.000

> 30.000 bis ≤ 35.000

> 35.000

Kartengrundlage:
eigene Darstellung auf Basis OpenStreetMap-Mitwirkende, CC BY-SA,
sowie Umweltbüro Zwickau

SVUDresden

Stand: Oktober 2020

Anlage 5

2021-03-17T17:56:03.523

0 1.000 2.000 m

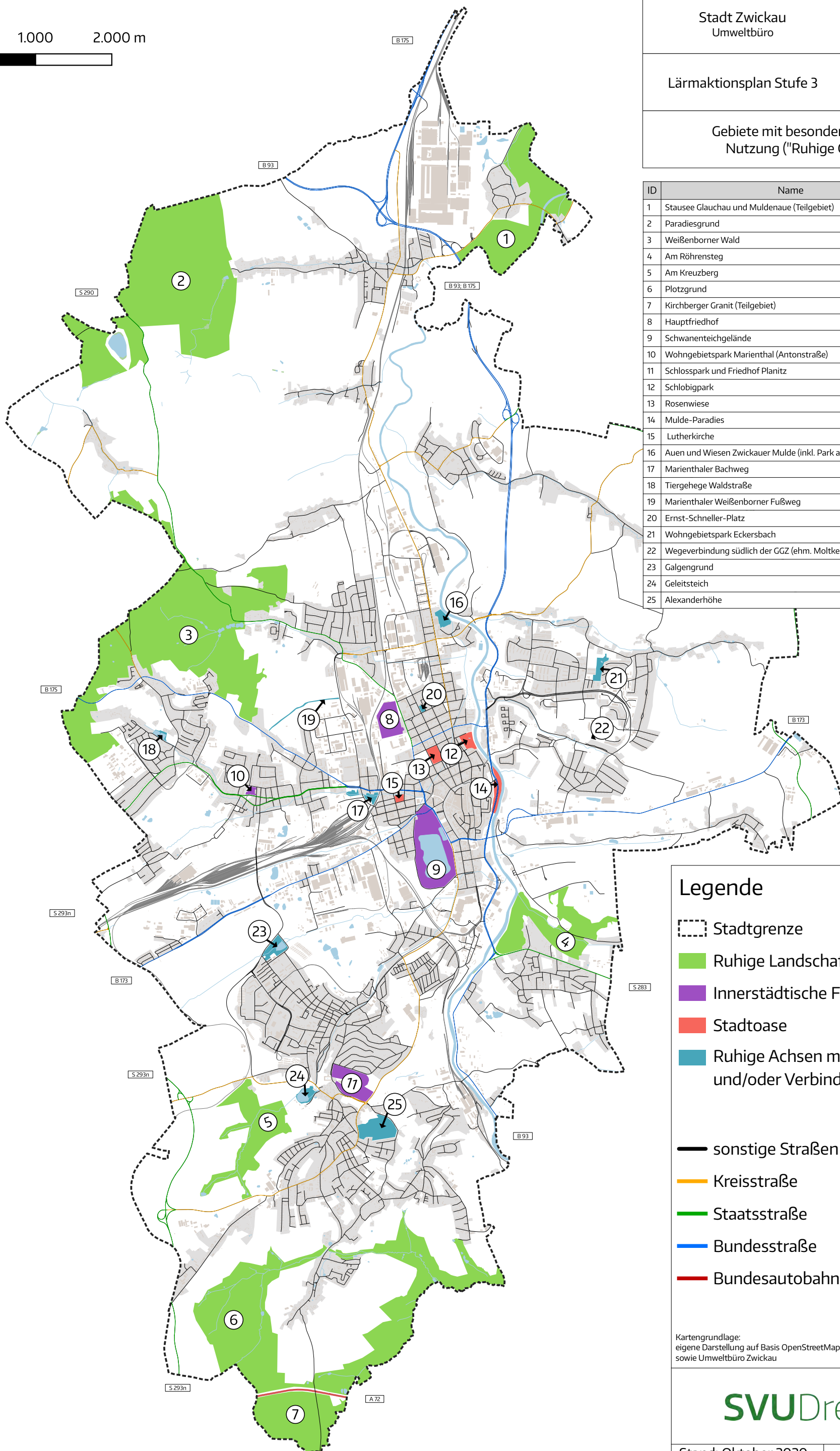


Stadt Zwickau
Umweltbüro



Lärmaktionsplan Stufe 3

Gebiete mit besonders sensibler
Nutzung ("Ruhige Gebiete")



ID	Name
1	Stausee Glauchau und Muldenaue (Teilgebiet)
2	Paradiesgrund
3	Weißborner Wald
4	Am Röhrensteg
5	Am Kreuzberg
6	Plotzgrund
7	Kirchberger Granit (Teilgebiet)
8	Hauptfriedhof
9	Schwanenteichgelände
10	Wohngebietspark Marienthal (Antonstraße)
11	Schlosspark und Friedhof Planitz
12	Schlobigpark
13	Rosenwiese
14	Mulde-Paradies
15	Lutherkirche
16	Auen und Wiesen Zwickauer Mulde (inkl. Park an der „Neuen Welt“)
17	Marienthaler Bachweg
18	Tiergehege Waldstraße
19	Marienthaler Weißborner Fußweg
20	Ernst-Schneller-Platz
21	Wohngebietspark Eckersbach
22	Wegeverbindung südlich der GGZ (ehem. Moltkestraße)
23	Galgengrund
24	Geleitsteich
25	Alexanderhöhe

Legende

- Stadtgrenze
- Ruhige Landschaftsräume
- Innerstädtische Freiräume
- Stadtoase
- Ruhige Achsen mit Erholungs- und/oder Verbindungsfunktion
- sonstige Straßen
- Kreisstraße
- Staatsstraße
- Bundesstraße
- Bundesautobahn

Kartengrundlage:
eigene Darstellung auf Basis OpenStreetMap-Mitwirkende, CC BY-SA,
sowie Umweltbüro Zwickau

SVUDresden

Stand: Oktober 2020

Anlage 6

2021-03-17T18:47:55.100